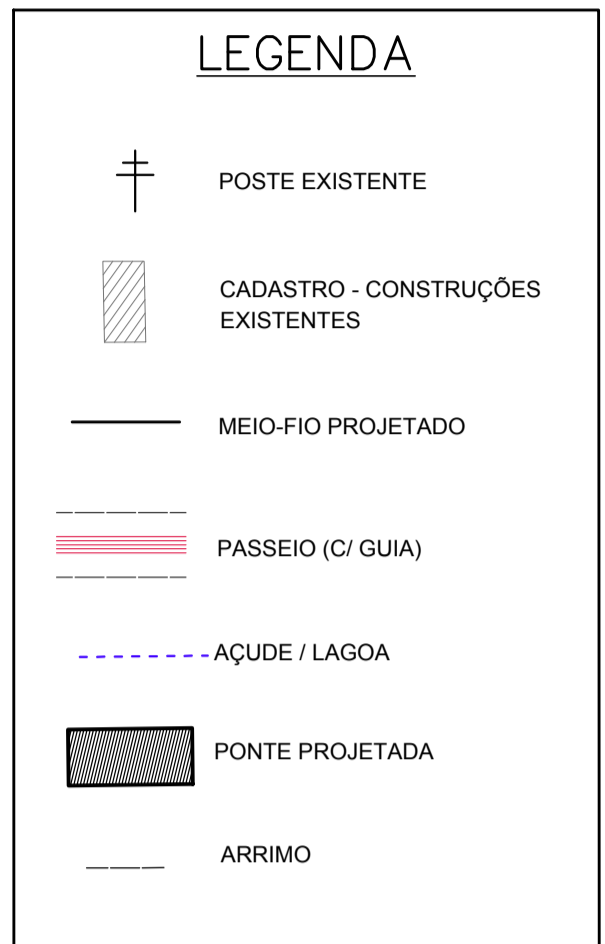
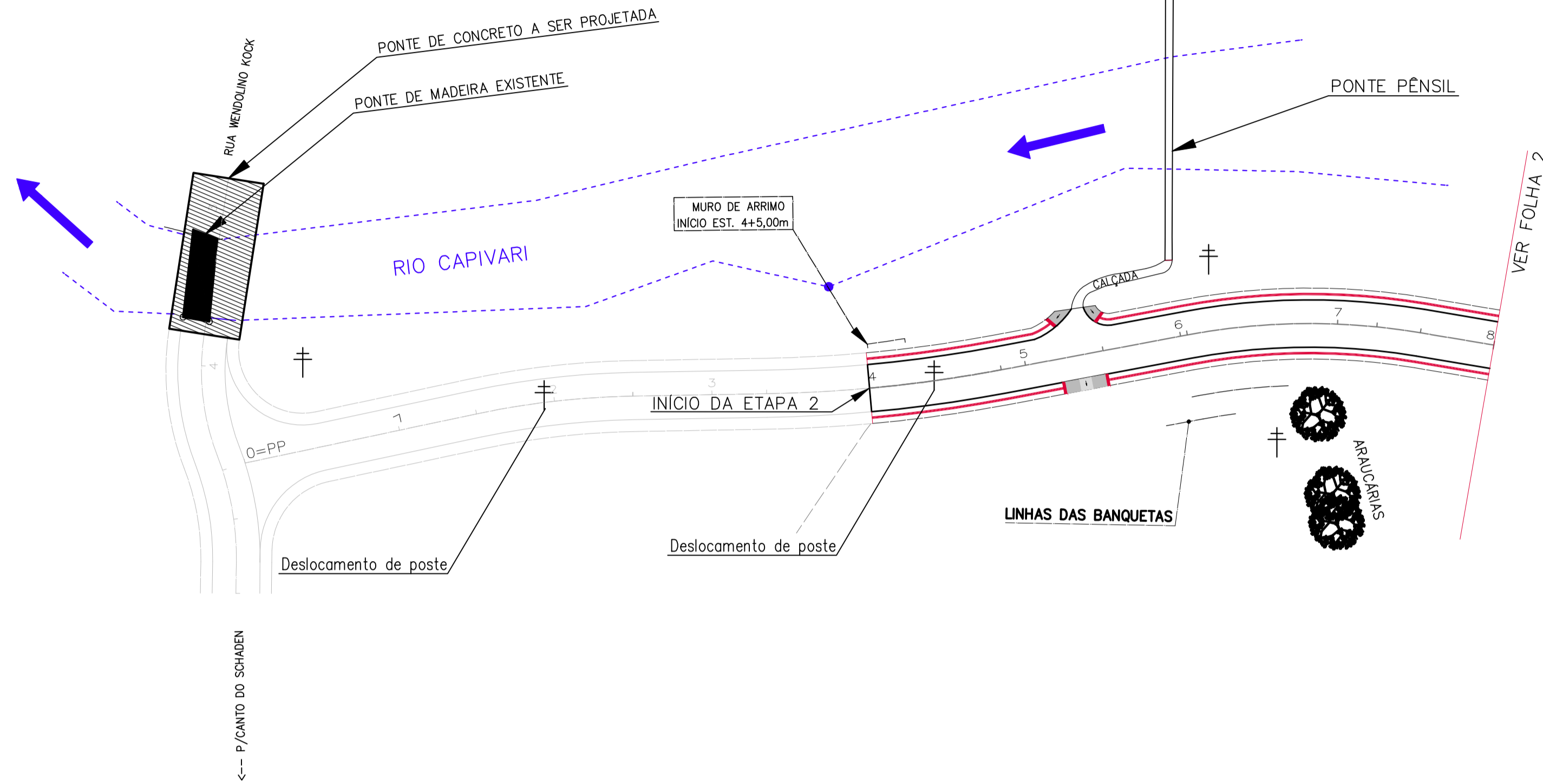
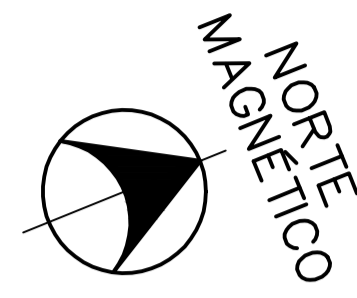


PROJETO DE PAVIMENTAÇÃO

ESCALA 1/500

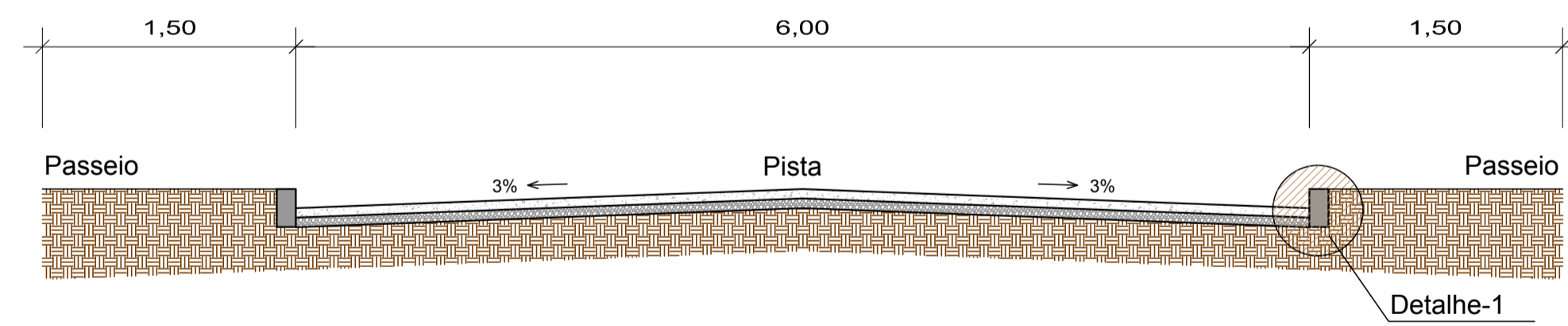


INFORMAÇÕES

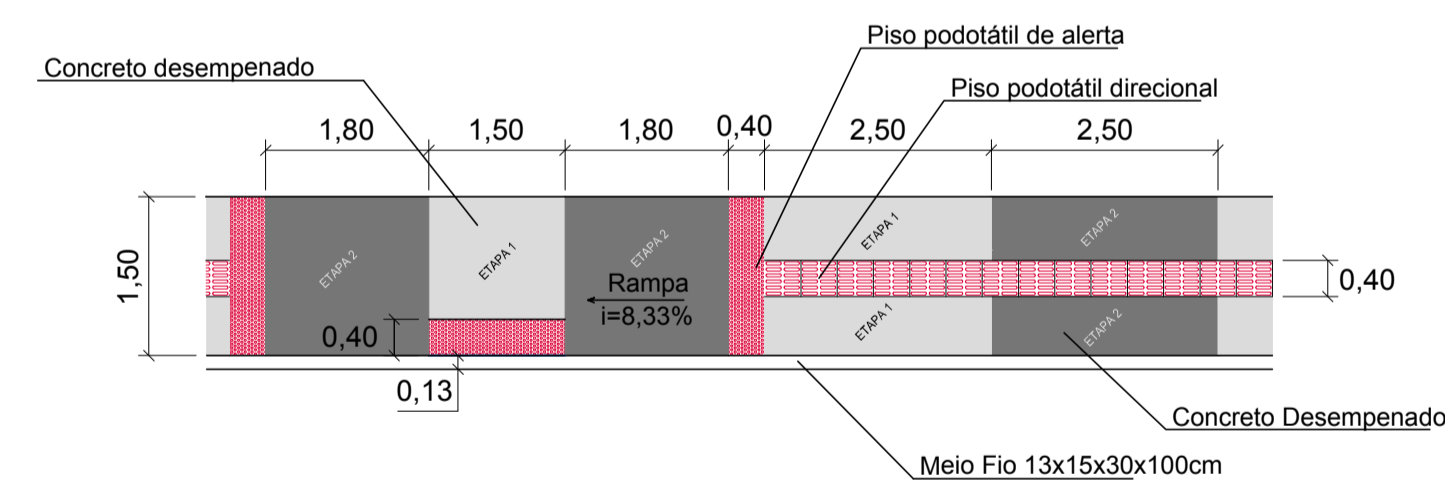
OBS.: - EXTENSÃO DA ESTACA 4+0,00 A ESTACA 18+11,226m= 291,23m
 - LARGURA DA PISTA = 6,00m
 - LARGURA DO PASSEIO LADO ESQUERDO = 1,50m
 - ÁREA DO PAVIMENTO = 1.747,36 m²
 - ÁREA DE PASSEIO (CALCULADA) = 873,69 m²

SEÇÃO TIPO

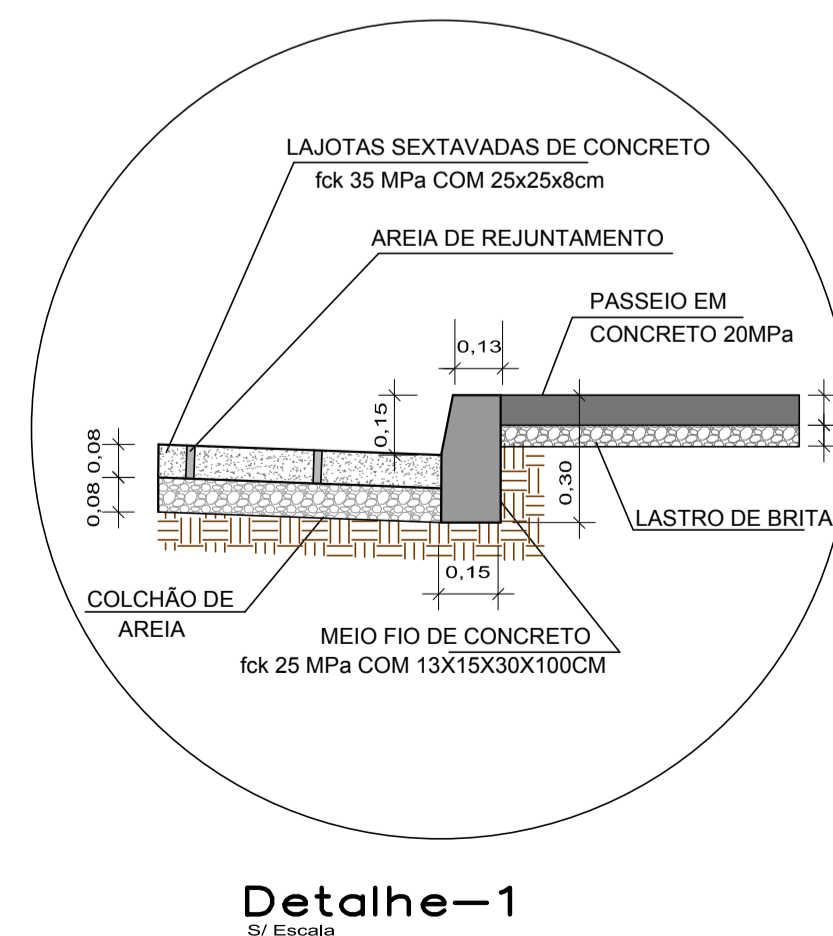
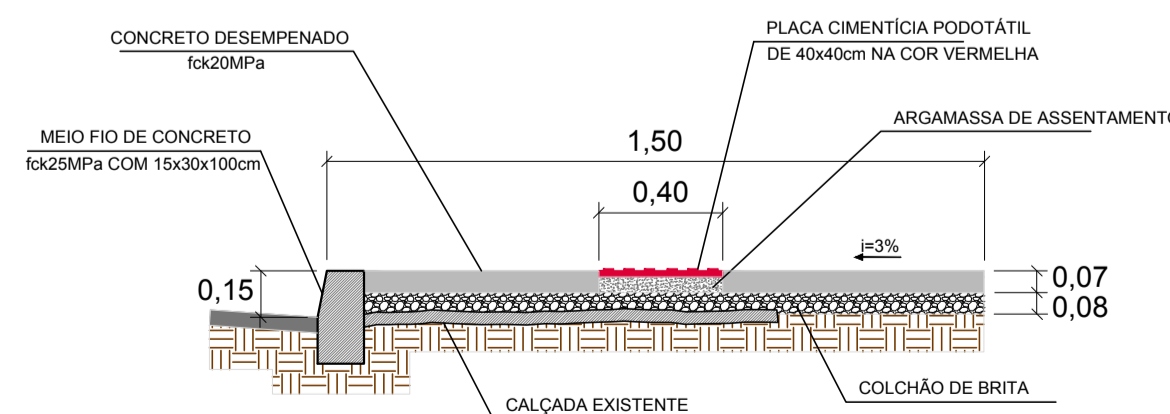
8/ESCALA



DETALHE DE PASSEIOS




SEÇÃO DE PASSEIO NORMAL



PAVIMENTAÇÃO URBANA

MUNICÍPIO				
SÃO BONIFÁCIO - SC				
OBRA	ESTRADA GERAL RIO ATAFONA ETAPA - 2			CONTEÚDO
PROJETO	CRISTIANE FREITAS Eng ^a Civil - CREA/SC 109.760-3			PROJETO DE PAVIMENTAÇÃO
DESENHO	ESCALA	DATA	ÁREA	PRANCHA
Granfpolis	1/500	JUL/2018		1/2



ASSOCIAÇÃO DOS MUNICÍPIOS DA REGIÃO DA GRANDE FLORIANÓPOLIS "GRANFPOLIS" ASSESSORIA DE ENGENHARIA E ARQUITETURA