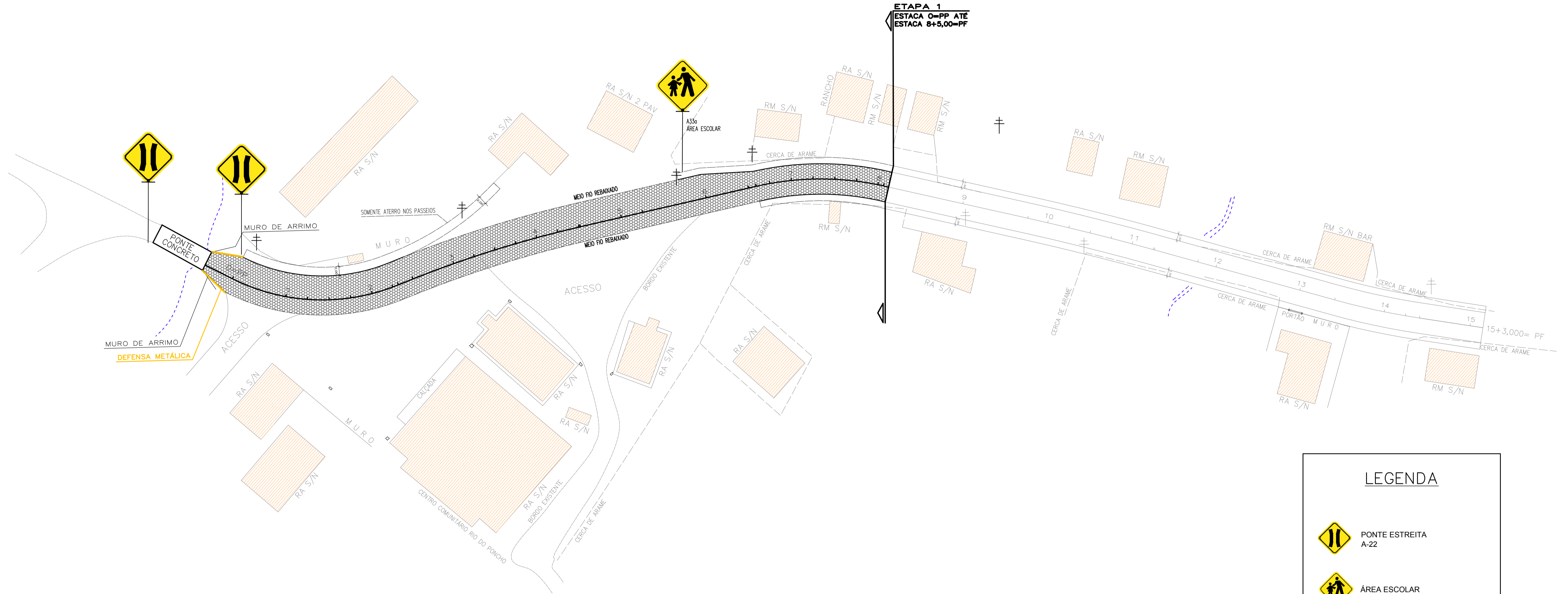
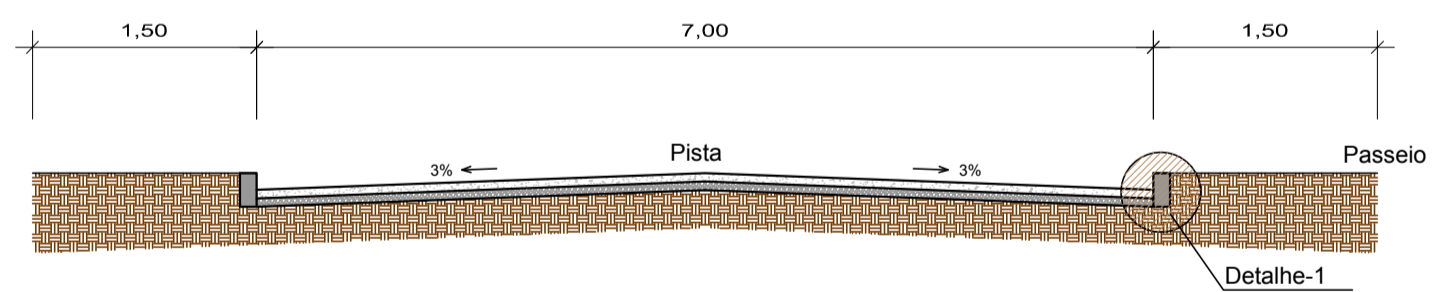


PROJETO DE PAVIMENTAÇÃO E SINALIZAÇÃO VERTICAL



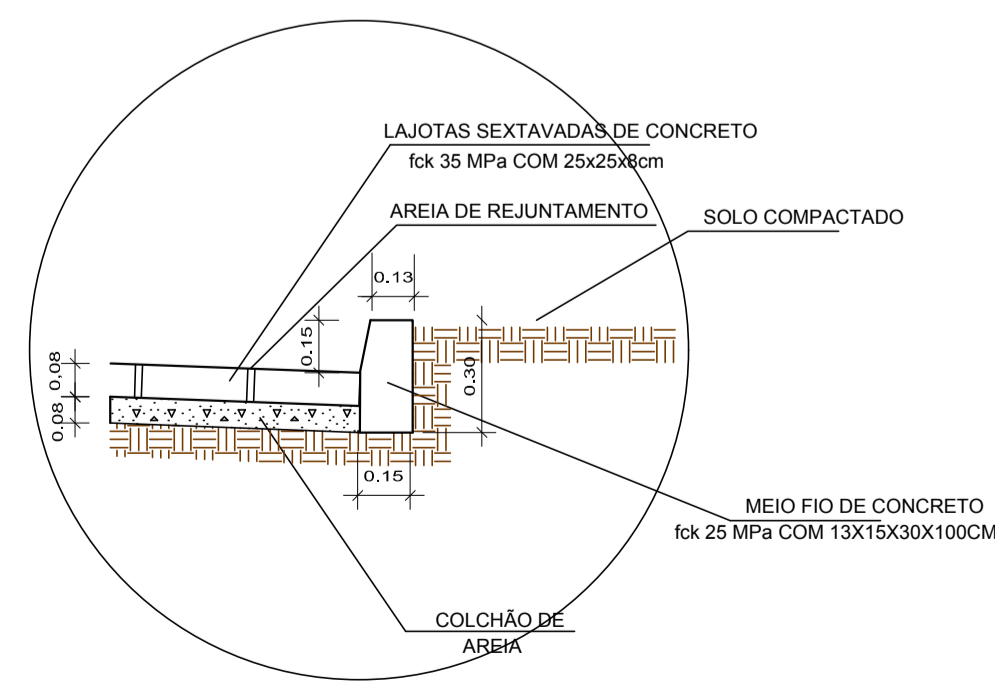
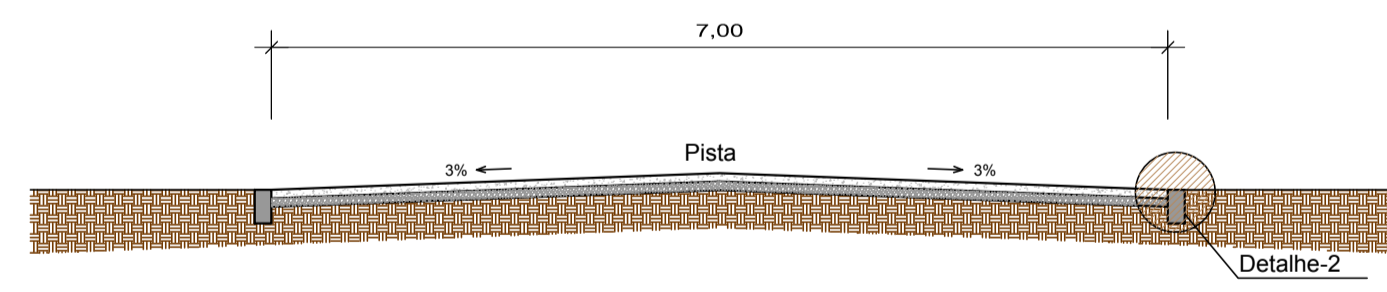
Seção Tipo - 1

S/ Escala
EST. 6+10,00 ATÉ 8+5,00

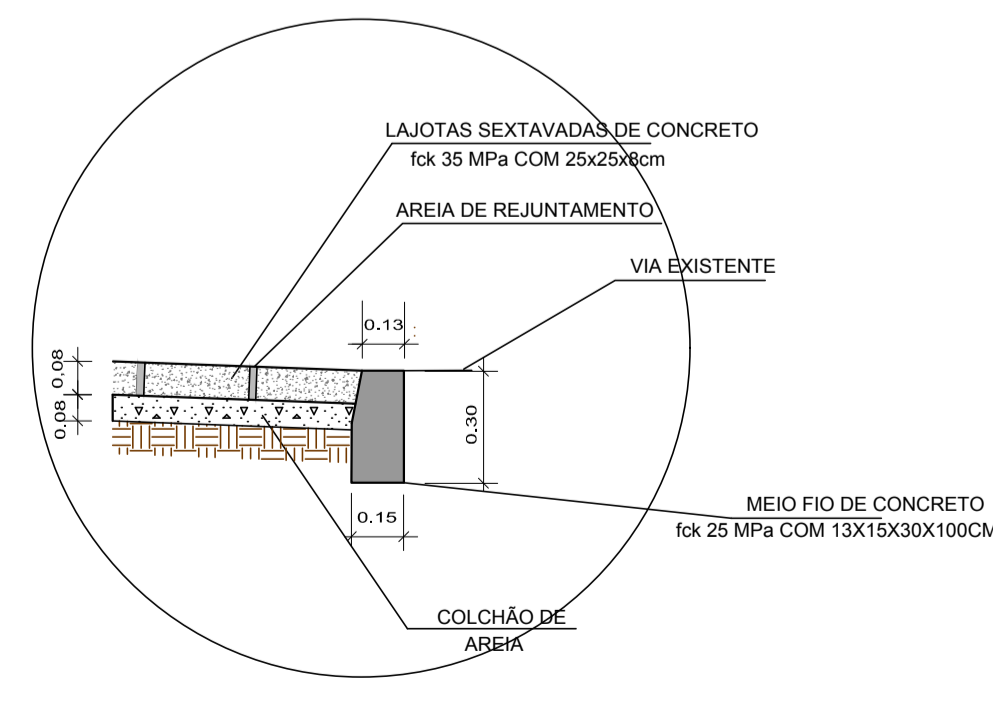


Seção Tipo - 2

S/ Escala
EST. 0+00 ATÉ EST. 6+10,00

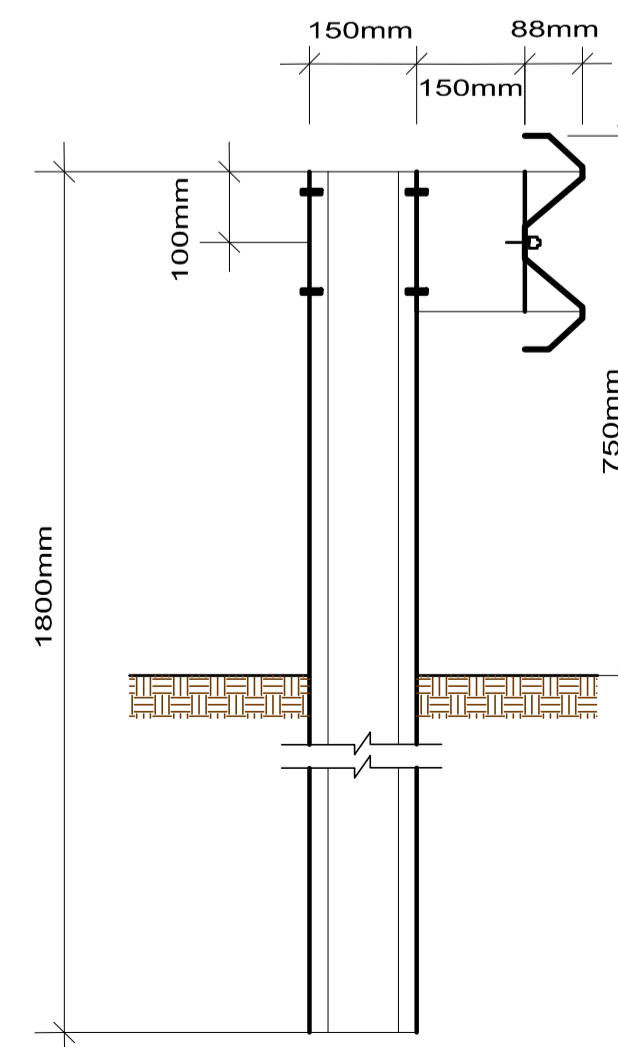


Detalhe-1
S/ Escala

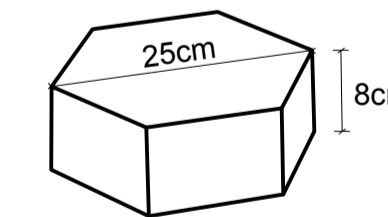


Detalhe-2
S/ Escala

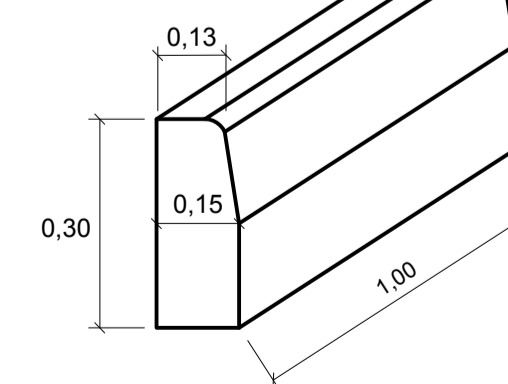
DEFENSA METÁLICA
S/ ESCALA



DIMENSÕES DA LOJOTA SEXTAVADA



DIMENSÕES DO MEIO-FIO



LEGENDA

- PONTE ESTREITA A-22
- ÁREA ESCOLAR A-33a
- DEFENSA METÁLICA
- MURO DE ARRIMO
- POSTE EXISTENTE
- CADASTRO - CONSTRUÇÕES EXISTENTES

PAVIMENTAÇÃO E SINALIZAÇÃO

MUNICÍPIO				
SÃO BONIFÁCIO - SC				
OBRA		CONTEÚDO		
ESTRADA GERAL DO RIO DO PONCHE - ETAPA 1		PROJETO DE PAVIMENTAÇÃO EM LAJOTAS		
PROJETO		EXECUÇÃO		
CRISTIANE FREITAS		Engº Civil - CREA/SC 109.760-3		
DESENHO	ESCALA	DATA	ÁREA	PRANCHA
Granópolis	1/500	ago/2017	m ²	Única