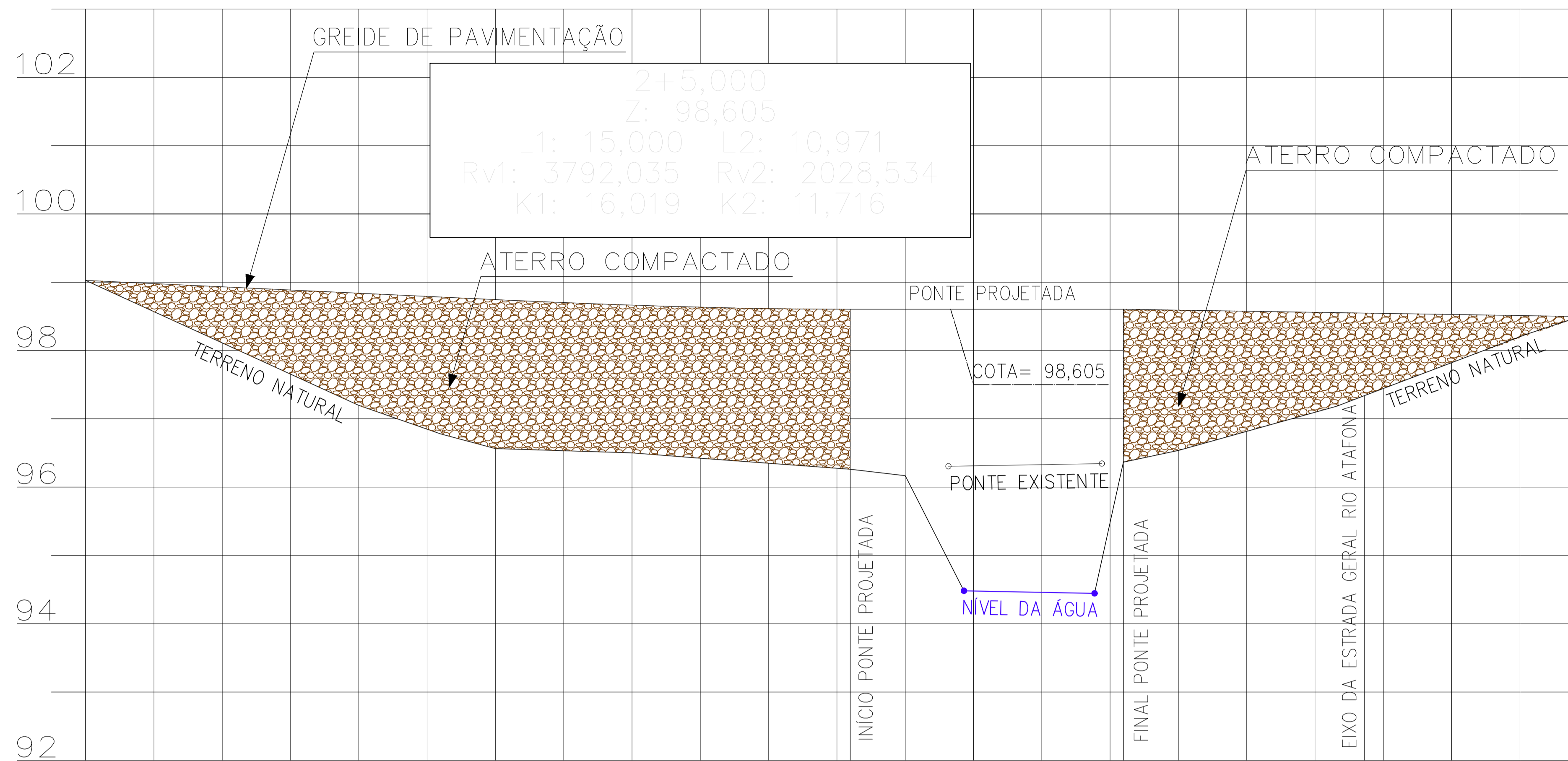
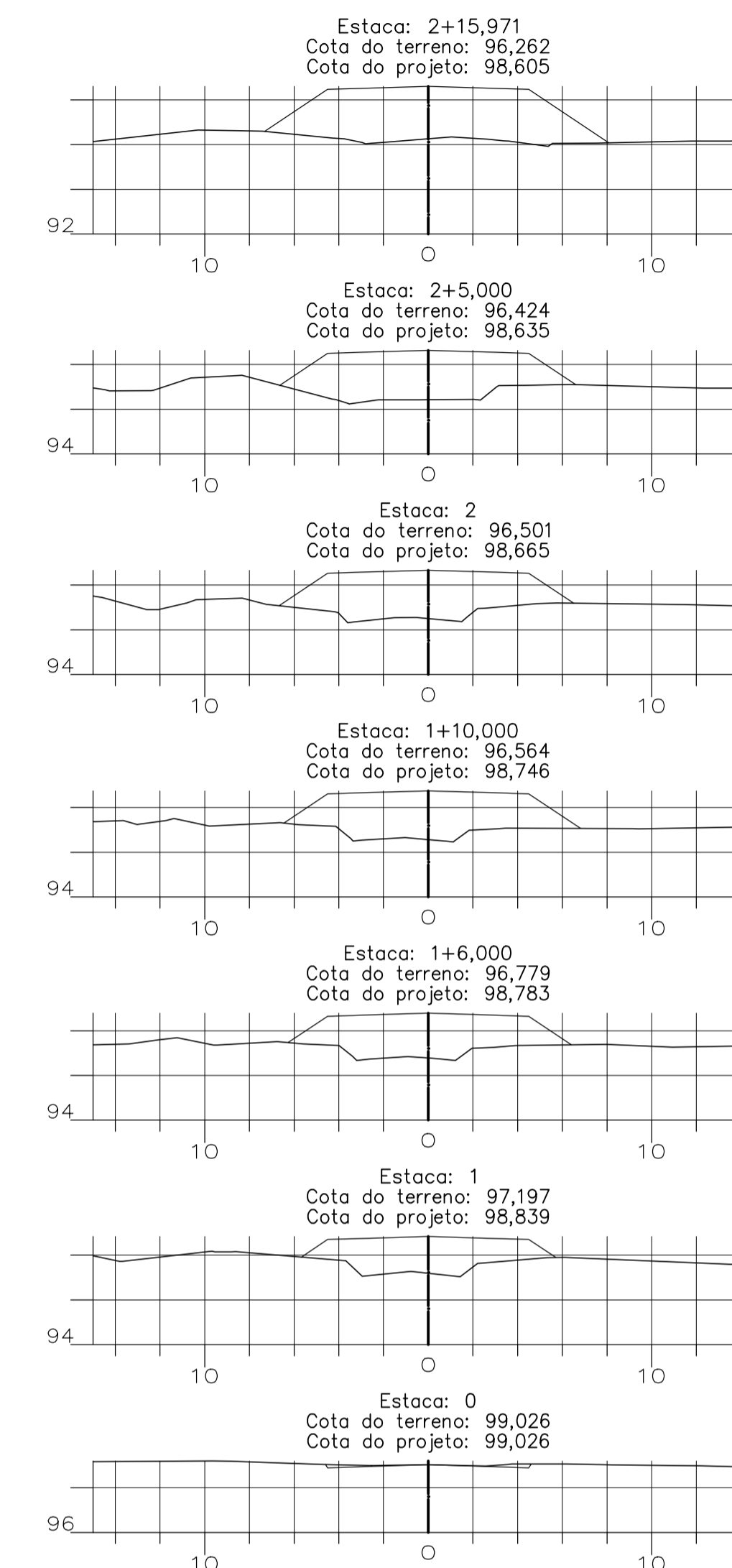


PERFIL LONGITUDINAL DA RUA WENDOLINO KOCK



Estaca	0		1		2		3		4		5	
Cotas do Terreno	99,026	97,197	96,779	96,564	96,501	96,424	96,262	96,167	94,482	94,445	96,537	97,186
Cotas do Projeto	99,026	98,839	98,783	98,746	98,665	98,635	98,605	96,167	94,482	96,366	96,537	97,338
Elementos Horizontais	Tg= 26,00m		Dc= 29,971m		Tg= 20,00m		Dc= 15,633m		Dc= 13,828m		Tg= 3,972m	
Elementos Verticais	+0,000 0,000	i=-0,94% em 30,00m		+10,000 30,000	Lc= 15,00m	+5,000 45,000	Lc= 10,971m	+15,971 55,971				

SEÇÕES TRANSVERSAIS DA RUA WENDOLINO KOCK
ESCALA H: 1/200 E V: 1/200




PAVIMENTAÇÃO URBANA

MUNICÍPIO

SÃO BONIFÁCIO - SC

OBRA ESTRADA GERAL RIO ATAFONA ETAPA 3 RUA WENDOLINO KOCK E ATAFONA I	CONTEÚDO DETALHE DE ATERRO - PONTE			
PROJETO CRISTIANE FREITAS Engª Civil - CREA/SC 109.760-3	EXECUÇÃO			
DESENHO Cristiane	ESCALA 1/500	DATA JAN/2019	ÁREA -	PRANCHA 3/3



ASSOCIAÇÃO DOS MUNICÍPIOS
DA REGIÃO DA GRANDE FLORIANÓPOLIS
"GRANFPOLIS"
ASSESSORIA DE ENGENHARIA E ARQUITETURA