



**GOVERNO MUNICIPAL DE SÃO BONIFÁCIO
SECRETARIA DE PLANEJAMENTO URBANO**

**PROJETO BÁSICO EXECUTIVO DE INFRAESTRUTURA URBANA
PROJETO DE PAVIMENTAÇÃO EM LAJOTAS SEXTAVADA DE CONCRETO**

SÃO BONIFÁCIO - SANTA CATARINA

- ❖ **SERVIDÃO ANTÔNIO BUSS**
- ❖ **EXTENSÃO TOTAL - 67,39 METROS**

VOLUME II

APRESENTAÇÃO

Este volume, denominado Projeto Básico Executivo de Engenharia, contém os trabalhos composto por detalhes gráficos dos serviços executados, com exposição dos estudos feitos e as soluções adotadas no trecho de pavimentação com lajotas sextavada de concreto, na localidade da Antônio Buss, estudos esses realizados em um trecho de região plana, em uma área urbanizada. Os serviços ora apresentados, cujas principais referências são:

- Projeto Geométrico;
- Projeto de Pavimentação.

- ❖ *Lote Único:* **Servidão Antônio Buss**
- ❖ *Extensão:* **67,39 METROS (00 + 00 - 03 + 7,39)**

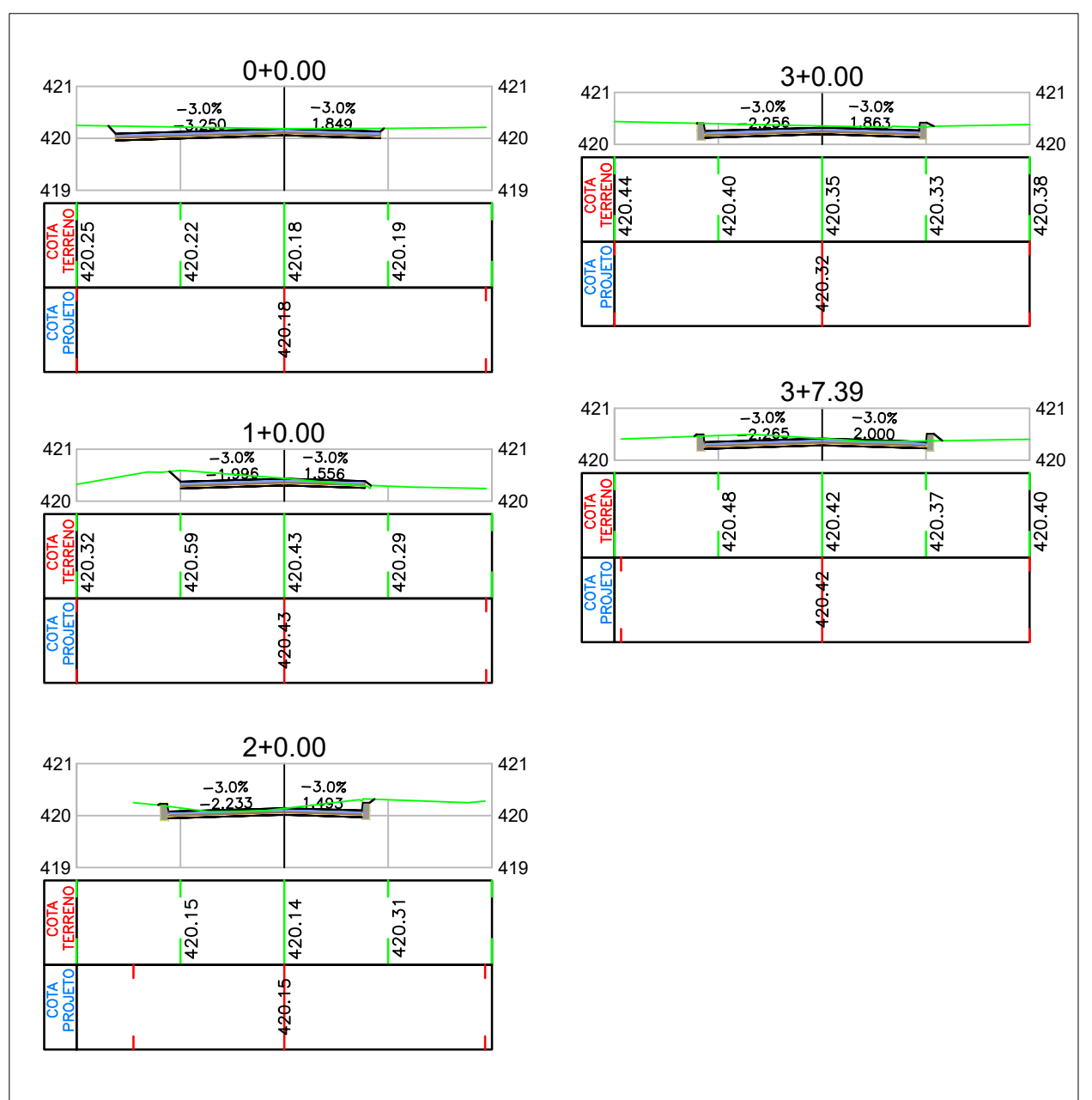

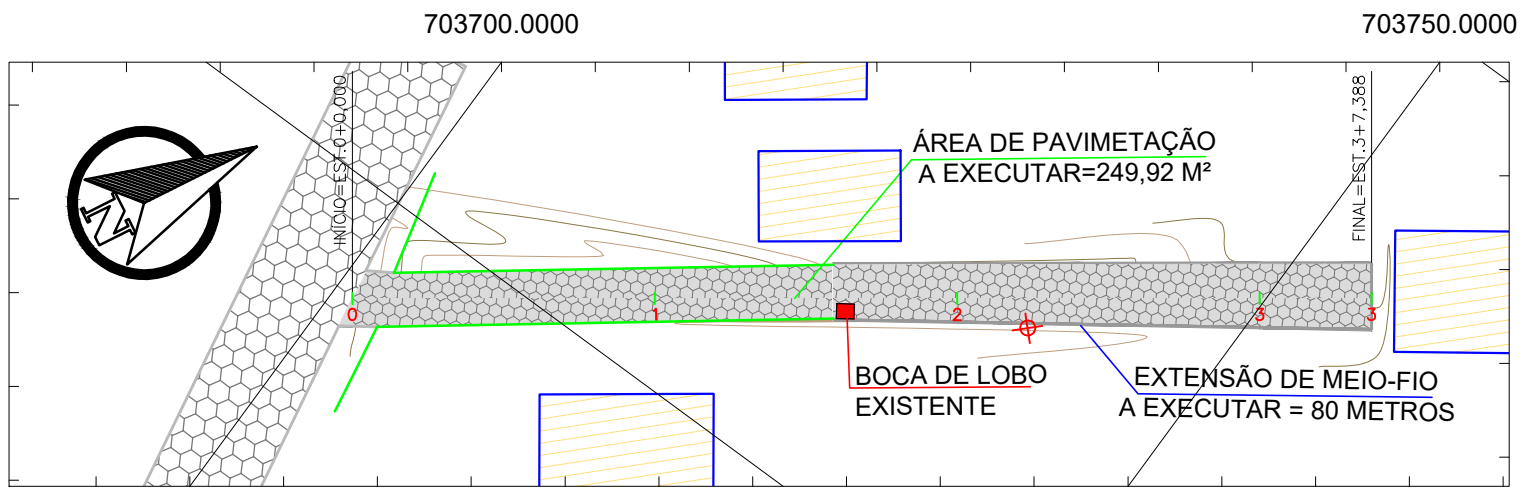
CARACTERÍSTICAS TÉCNICAS

Relevo	Plano
Classe do projeto	Classe III
Velocidade diretriz	20 km/h
Largura da faixa de rolamento lado direito	Var.
Largura da faixa de rolamento lado esquerdo	Var.
Tipo de pavimento	Pavimentação em Lajotas

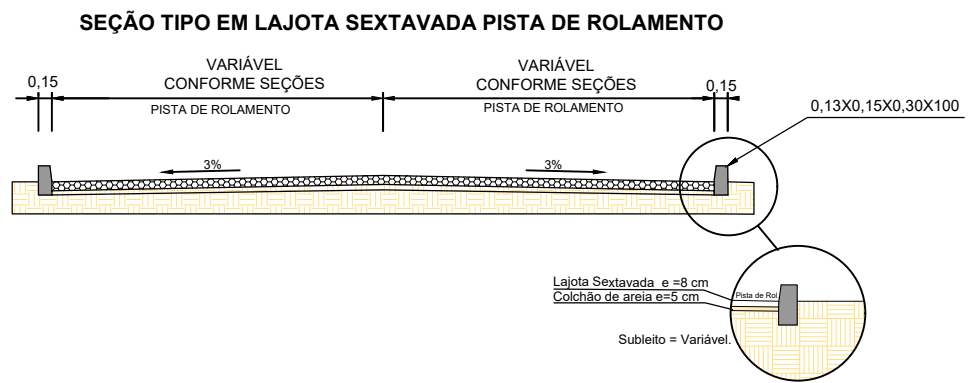
MAPA DE SITUAÇÃO



- ❖ *Prazo:* **60 Dias**
- ❖ *Data do Projeto:* **Julho/2022**



- EIXO PROJETADO
- BORDO EXISTENTE
- CURVAS MESTRAS
- CURVAS SECUNDÁRIAS
- CERCA DE ARAME
- MURO EXISTENTE
- VEGETAÇÃO
- ÁRVORES
- POSTE
- EDIFICAÇÃO
- TRECHO PROJETADO



ESTADO DE SANTA CATARINA
MUNICÍPIO DE SÃO BONIFÁCIO
SECRETARIA DE PLANEJAMENTO

**PROJETO BÁSICO EXECUTIVO DE ENGENHARIA DE INFRAESTRUTURA URBANA
SERVIDÃO ANTÔNIO BUSS**

DESCRÇÃO: PROJETO GEOMÉTRICO		CONTEÚDO: ALINHAMENTO HORIZONTAL, TRAÇADO GEOMÉTRICO, PERFIL LONGITUDINAL, ALINHAMENTO VERTICAL, CURVAS VERTICAIS E HORIZONTAIS.	
ÁREA TOTAL: 261,62 m²	ESCALA: 1/1000	DATA: JULHO 2022	FOLHA: 01/01
RESPONSÁVEL TÉCNICO: NATHAN RICARDO LUIZ ENG.CIVIL - CREA/SC: 174738-0		CONTRATANTE: MUNICÍPIO DE SÃO BONIFÁCIO CNPJ: 82.892.340/0003-09	